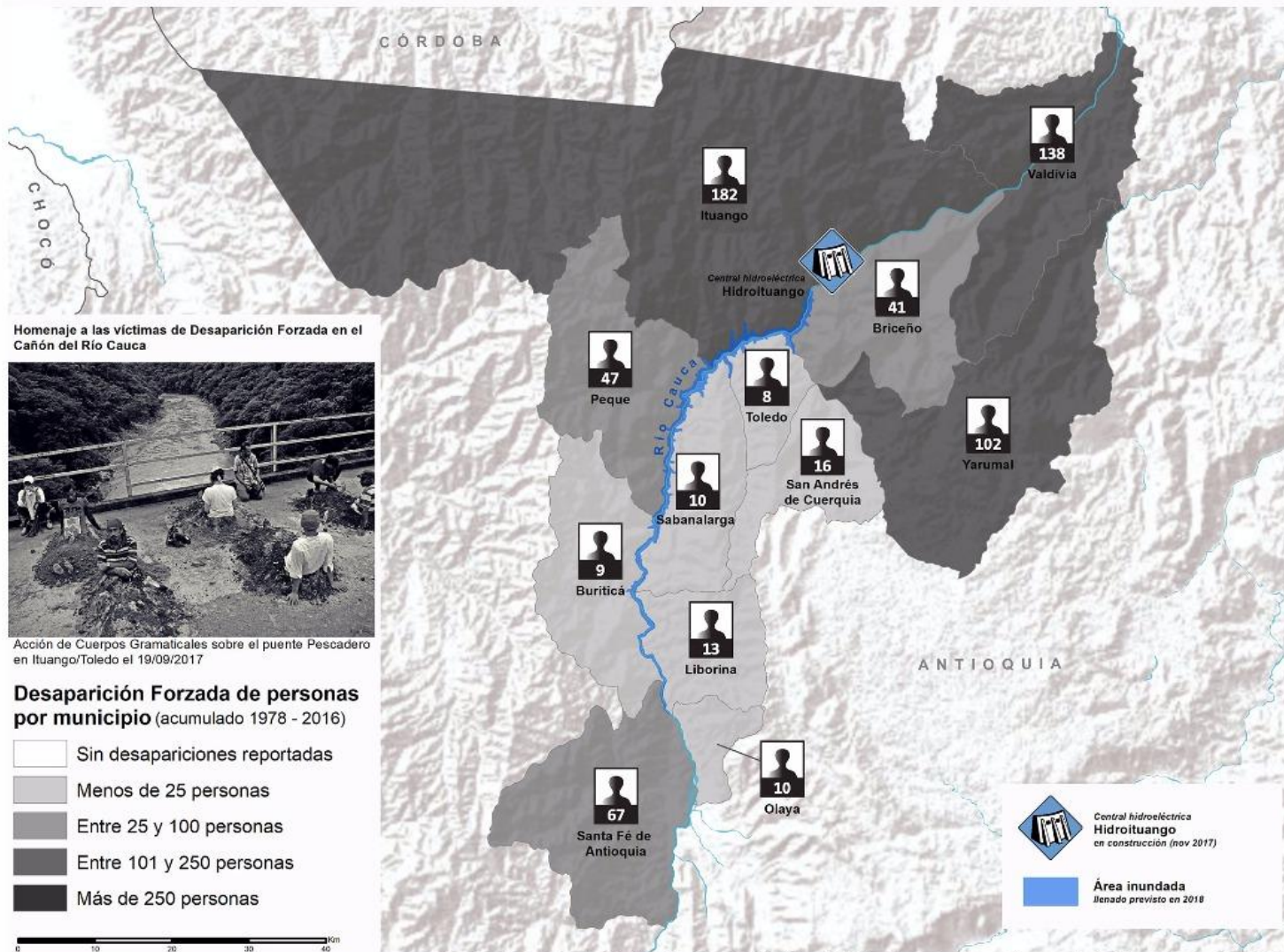


# MUNICIPIOS AFECTADOS POR HIDROITUANGO

## Desaparición Forzada · Datos CNMH (1978 - 2016)



Homenaje a las víctimas de Desaparición Forzada en el Cañón del Río Cauca



Acción de Cuerpos Gramaticales sobre el puente Pescadero en Ituango/Toledo el 19/09/2017

### Desaparición Forzada de personas por municipio (acumulado 1978 - 2016)

- Sin desapariciones reportadas
- Menos de 25 personas
- Entre 25 y 100 personas
- Entre 101 y 250 personas
- Más de 250 personas

0 10 20 30 40 Km

Desaparición Forzada  
Fidel Mingorance, 2017 · Geographiando V.01

Fuentes: Datos: Centro Nacional de Memoria Histórica (CNMH) - Bases de datos, Observatorio de Memoria y Conflicto, 2017 LAM 2233 ANLA, 2017 · Foto: facilitada por Ríos Vivos, 2017 · Iconos: Creando, 2017 · Iconoclasistas · Base cartográfica: IGAC, ESRI, USGS, NOAA



**60.630**  
casos documentados de desaparición forzada en Colombia entre 1978 y el 15/09/2016 (CNMH)



personas desaparecidas forzadas en los 12 municipios (OMNC)



**1,06%**  
del total nacional

Otras fuentes

UARIV SIRDEC



RUV  
Registro Único de Víctimas a 01/11/2017

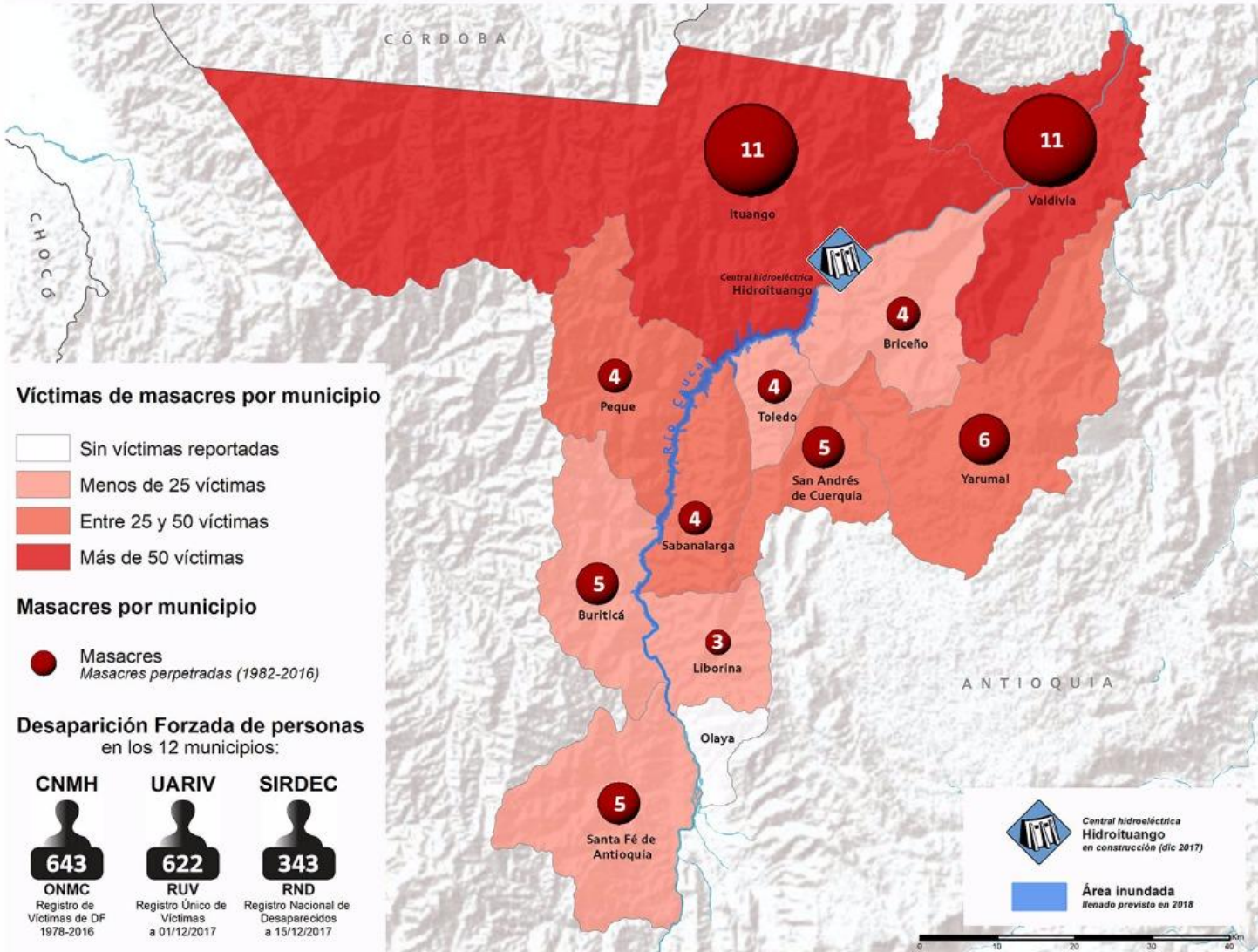


RND  
Registro Nacional de Desaparecidos a 15/11/2017



# MUNICIPIOS AFECTADOS POR HIDROITUANGO

## Víctimas de masacres por municipio (1982-2016)



Número de víctimas de masacres por municipio (1982-2016)



Olaya: sin masacres reportadas

**372** víctimas

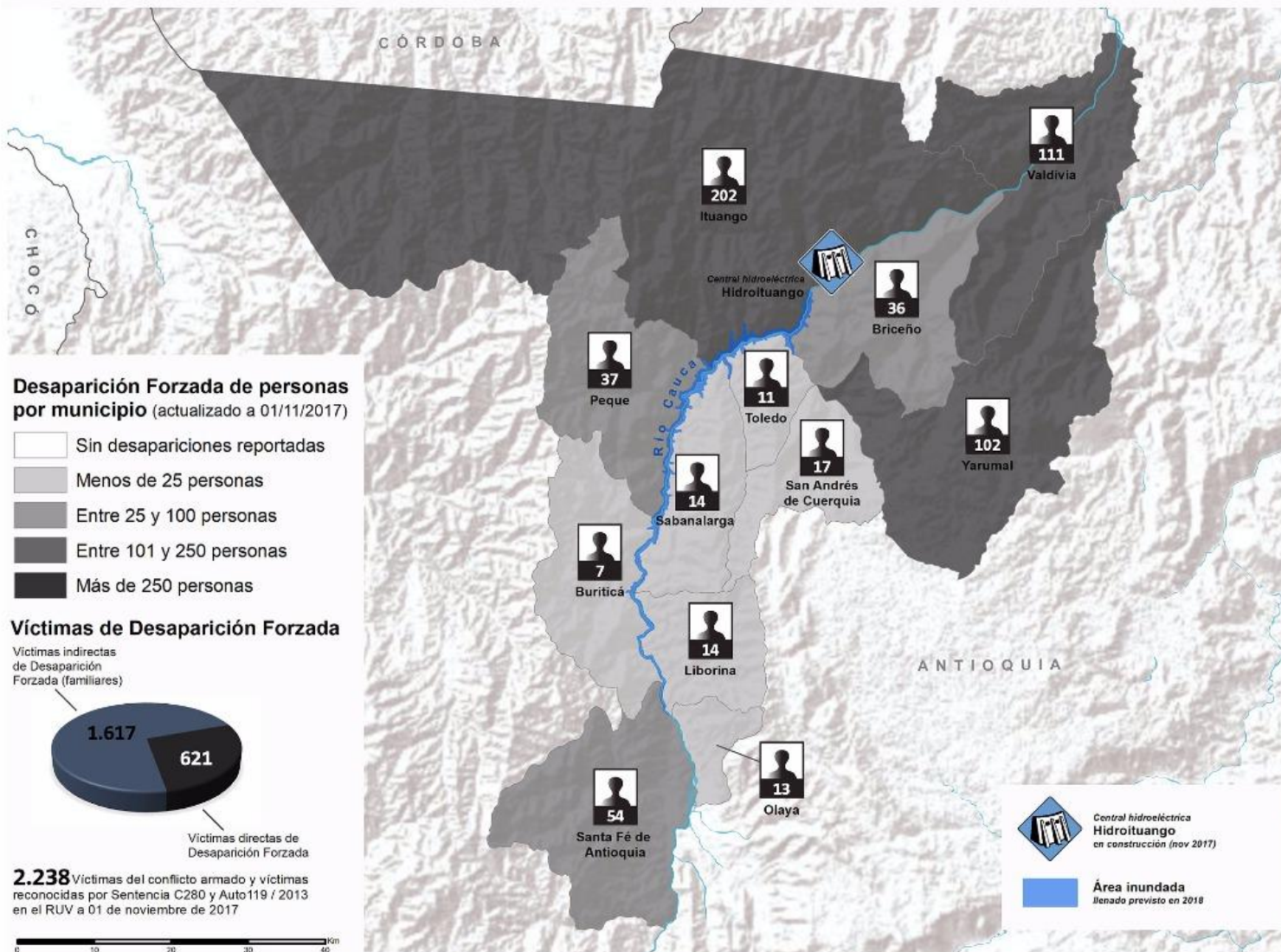
**62** masacres

**Masacre:** el concepto, de de uso corriente en Colombia, no quedó finalmente tipificado en la Ley 589 de 2000. Los datos cartografiados son una representación de aquellos homicidios de más de 3 personas (4 o más) en circunstancias como las descritas por el CNMH y M.V. Uribe



# MUNICIPIOS AFECTADOS POR HIDROITUANGO

## Desaparición Forzada · Datos UARIV (01/11/2017)



**48.287** personas registradas como víctimas directas de desaparición forzada en Colombia a 01/11/2017 (RUV)



personas desaparecidas forzadas en los 12 municipios (RUV)



**1,29%** del total nacional

Otras fuentes



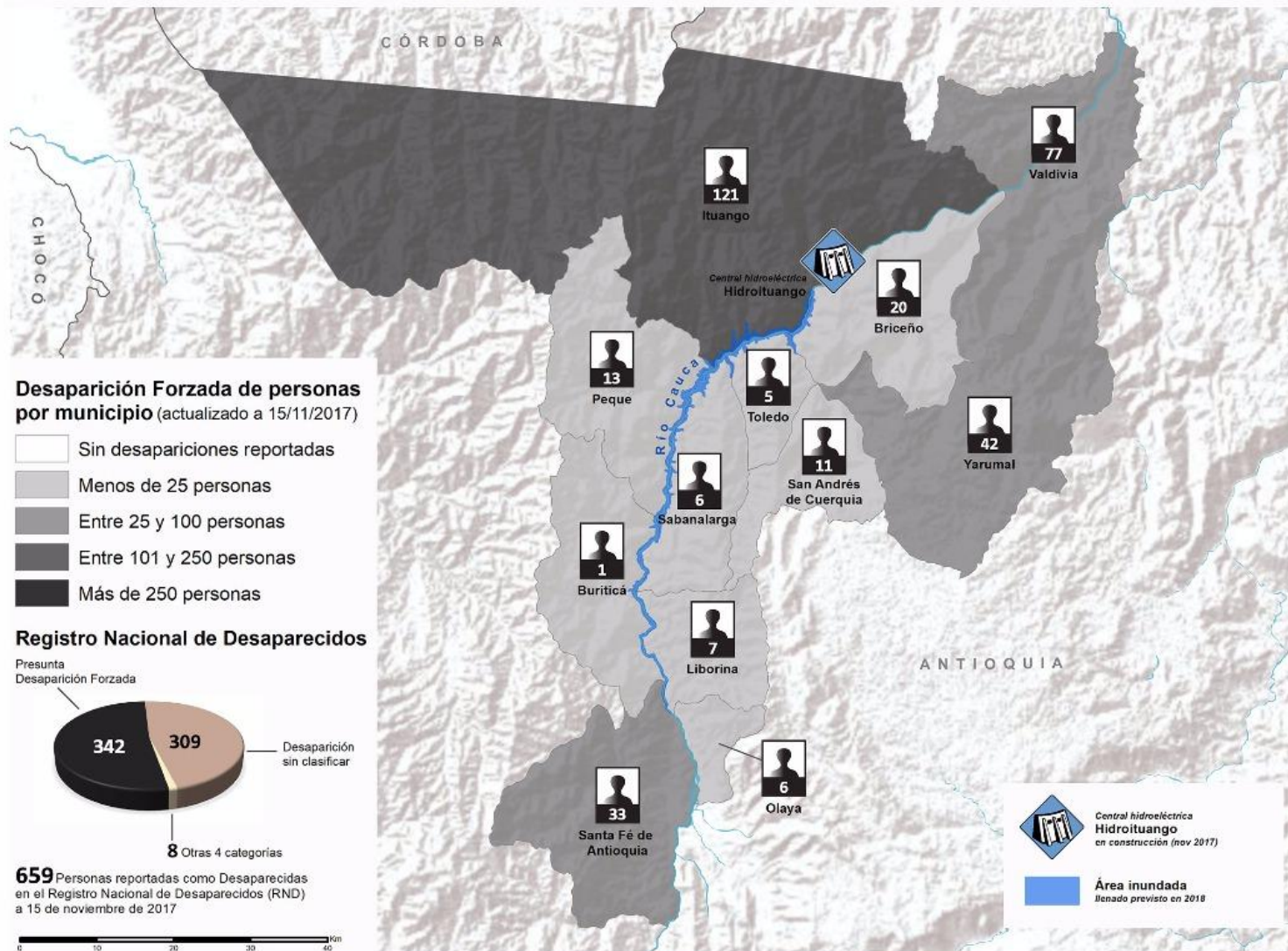
Desaparición Forzada  
Fidel Mingorance, 2017 · Geographiando · V.01

Fuentes: Datos: Registro Único de Víctimas (RUV)-Unidad para la Atención y Reparación Integral a las Víctimas (UARIV) 2017 · LAM 2233 ANLA, 2017 · Iconos: Creando, 2017 · Iconoclastas · Base cartográfica: IGAC, ESRI, USGS, NOAA



# MUNICIPIOS AFECTADOS POR HIDROITUANGO

## Desaparición Forzada · Datos SIRDEC (01/11/2017)

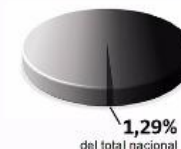


**26.416**

personas están registradas como presuntas desaparecidas forzadas en Colombia a 15/11/2017 (RND)



personas desaparecidas forzadas en los 12 municipios (RND)



Otras fuentes

UARIV CNMH



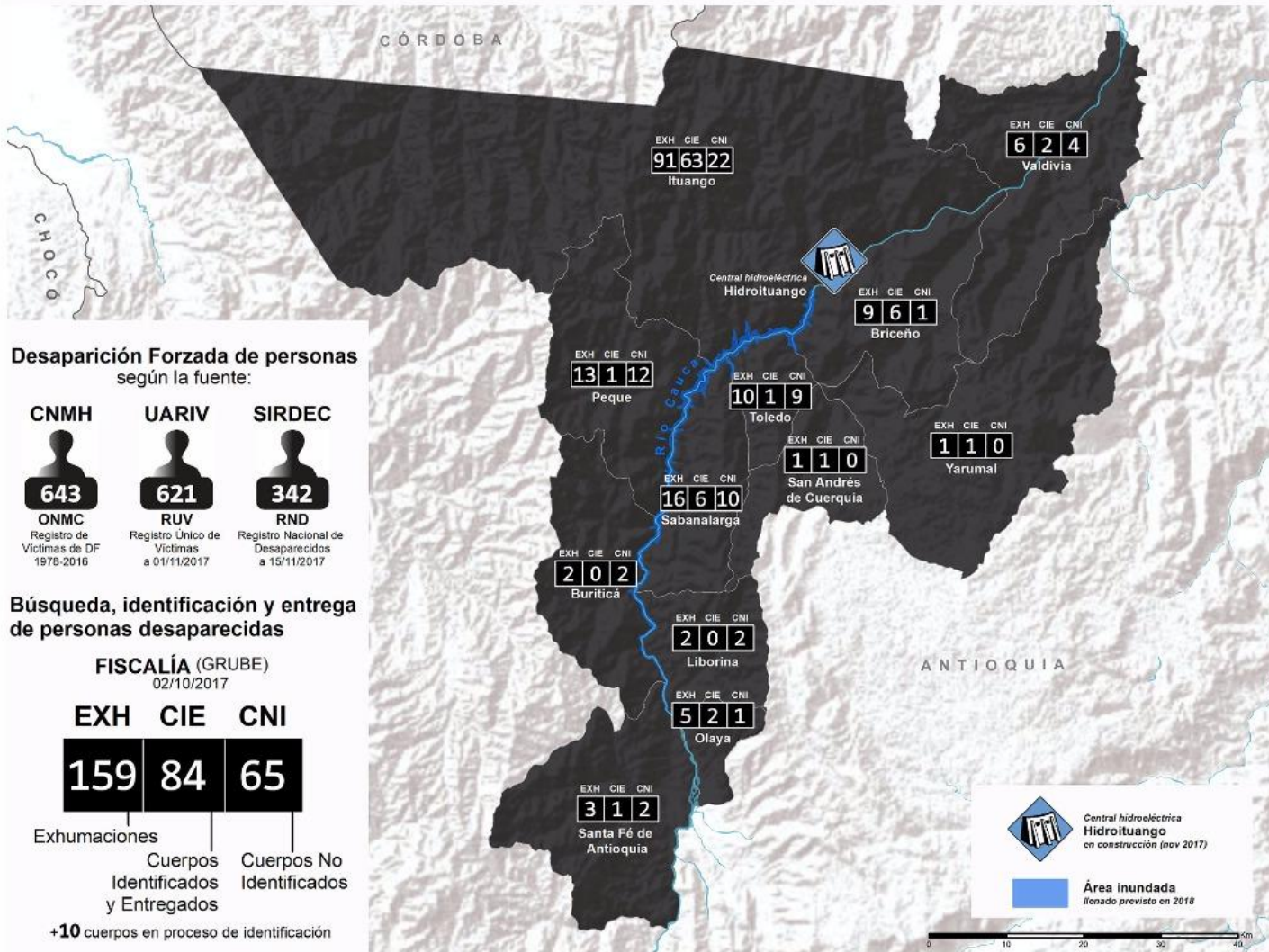
Desaparición Forzada  
Fidel Mingorance, 2017 · Geographiando · V.01

Fuentes: Datos: Registro Nacional de Desaparecidos (RND) - Instituto Nacional de Medicina Legal (INML)-SIRDEC 2017  
LAM 2233 ANLA, 2017 · Iconos: Creando, 2017 · Iconoclastas · Base cartográfica: IGAC, ESRI, USGS, NOAA



# MUNICIPIOS AFECTADOS POR HIDROITUANGO

## Desaparición Forzada y Exhumaciones



### Desaparición Forzada de personas según la fuente:



### Búsqueda, identificación y entrega de personas desaparecidas

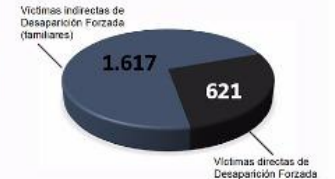
FISCALÍA (GRUBE)  
02/10/2017



Exhumaciones  
Cuerpos Identificados y Entregados  
Cuerpos No Identificados

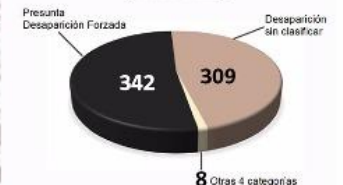
+10 cuerpos en proceso de identificación

### Víctimas de Desaparición Forzada (UARIV)



**2.238** Víctimas de Desaparición Forzada del conflicto armado y víctimas reconocidas por la Sentencia C280 y el Auto 119 / 2013 en el RUV a 01 de noviembre de 2017

### Registro Nacional de Desaparecidos (SIRDEC-INML)



**659** Personas reportadas como Desaparecidas en el RND a 15 de noviembre de 2017



Desaparición Forzada y Exhumaciones  
Fidel Mingorance, 2017 · Geographiano · V.01

Fuentes: Datos: CNMH, UARIV, SIRDEC-INML, 2017 · Fiscalía General de la Nación, Oficio N° 0303 02/10/2017 · LAM 2233 ANLA, 2017 · Iconos: Creando, 2017 · Iconoclastas · Base cartográfica: IGAC, ESRI, USGS, NOAA

